



Hauröden

BA 2022 – Gasse

**Erneuerung Kanalisation (Trennsystem)
und Trinkwasserleitungsbau sowie
grundhafte Erneuerung der Straße**

Informationen zur Anliegerversammlung unter www.waz-ek.de





Tagesordnung:

- 1. Verantwortlichkeiten**
- 2. Ausgangssituation/Gesamtkonzept**
- 3. Planung – Abwassersystem**
- 4. Hausanschlusstechnische Erläuterungen**
- 5. Gebühren/Beiträge – Beitragsrechtliche Auswirkungen**
- 6. Planung – Trinkwasserversorgung**
- 7. Bauablauf**



1. Begrüßung und Vorstellung der Beteiligten

Auftraggeber:



**Wasser- und Abwasserzweckverband
„Eichsfelder Kessel“
Breitenworbiser Straße 1
37355 Niederorschel
Tel.: 036076 569-0 Fax: 569-32**

**Planung
und
Bauleitung:**



**Ingenieurbüro G. König mbH
Sondershausen
Tel.: 03632 615-0 Fax: 615-200**

Baubetrieb:



Tief-, Wasser- und Erdbau Uder GmbH



- Abwasser:**
- zz. 260 Einwohner an die Kläranlage Großbodungen angeschlossen,
 - 55 Einwohner mit **20** KKA, viele nicht Stand der Technik, alt, mangelhaft, verbraucht, undicht

Bisherige Investitionskosten im
Bereich Abwasser:

831 T€

Bereich Wasser:

74 T€



Investitionen pro Mitgliedsgemeinde – Stand: 2030





Ziel der Abwassermaßnahme:

- ➔ **Anschluss des gesamten Ortes an öffentliche Kläranlage Großbodungen**
- ➔ **Vollbiologische Reinigung des häuslichen Abwasser in der Verbandskläranlage**
- ➔ **Mit der Baumaßnahme werden 52 Einwohner an die Kläranlage Großbodungen angeschlossen**



Finanzierung der Kosten von 1.650 T€

Eigenmittel:	605 T€	WAZ EK
Förderung (SWK+RWK):	300 T€	Freistaat Thüringen
Straßenentwässerungsanteil (RWK):	59 T€	Gemeinde
Refinanzierung Straßenbau	686 T€	Gemeinde



Welche Vorteile hat ein Anschluss an die Verbandskläranlage?

Kostenvergleich Kleinkläranlage (vollbiologisch) (KKAvb**) zu zentraler KA (z**KA**) für:
3-köpfige Familie und Grundstück von 550 m², (90 m³ Wasserverbrauch)
(die Aufwendungen für die Grundstücksentwässerungsanlage sind unberücksichtigt bei beiden Anschlusssituationen gleich)**

Investitionen

KKA**vb**

Herstellung KKA: 4.000 €

Teilbeitrag Kanal: 1.800 €

5.800 €

z**KA**

Teilbeitrag Kanal: 1.800 €

Teilbeitrag VS/zKA : 370 €

2.170 €



Gebühren (jährlich)

Kanalbenutzung: 90 m ³ /a x 0,99 €/m ³ =	90,- €
Grundgebühr:	120,- €
Schlamm Entsorgung: 2-jährig ca. 1 m ³ /a	47,- €
	257,- €

Kanal- und KA-Benutzung: 90 m ³ /a x 2,15 €/m ³ =	194,- €
	120,- €
	314,- €

Unterhaltung (jährlich)

Unterhaltung KKAvg DIN (4261T1-4) Wartungen, 2x	250,- €
Prüfung, 1x	50,- €
Stromverbrauch	80,- €
Reparaturrücklagen	20,- €
	400,- €!!!

0,00 €



(Verzinsung der Mehrinvestition rd. 4,0 T€ x 5 % nicht eingerechnet)

Gesamtsumme jährlicher Kosten KKA vb **257,- + 400,- = 657,- €**

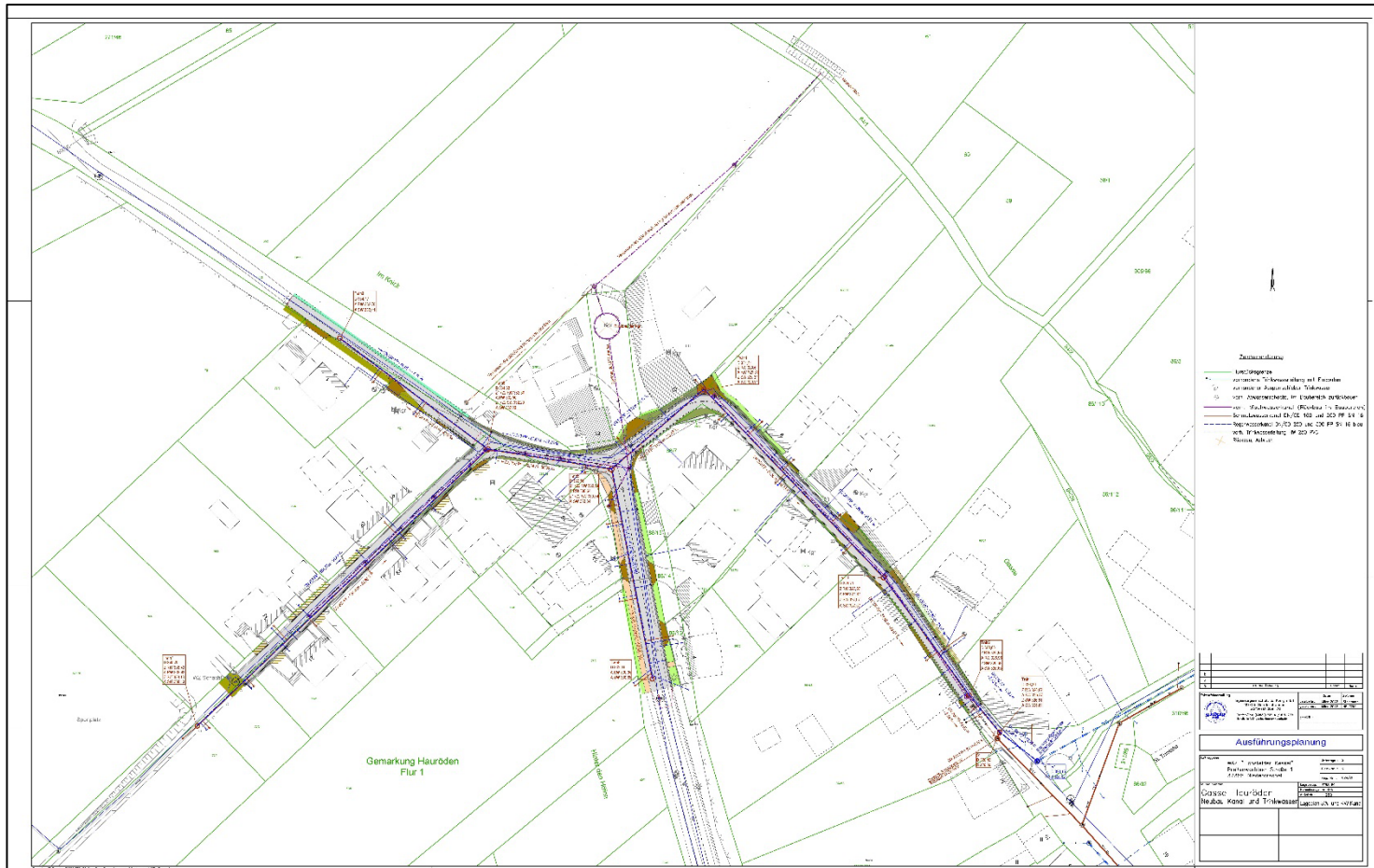
Gesamtsumme jährlicher Kosten zKA **314,- €**

< Differenz: ≈ 340,- € >

(die Kostenpositionen sind unverbindliche Annahmen)



Planung





3. Herstellung der Abwasseranlage

- **Trennsystem: RW + SW Kanal**
- **Grundstücksanschlüsse:**
 - **Anschlusskanäle**
 - **Grundstückskontrollschächte**
 - **Vorbereitung auf dem Grundstück**
- **Rückstausicherung (Grundstückseigentümer)**



Trennsystem

Schmutzwasser (zz. noch über KKA vorgereinigt, später unbehandelt) und Regenwasser werden **getrennt in die jeweiligen öffentlichen Kanäle abgeleitet!**

- Schmutzwasser:

Durch den Gebrauch in seinen Eigenschaften verändertes Wasser, z. B. Waschwasser, Dusche, Toilettenwasser, Geschirrspülung.

- Regenwasser:

Das von den Niederschlägen an den Bereichen von bebauten oder befestigten Flächen abfließende gesammelte Wasser.

Jedes Grundstück bekommt einen Anschluss Schmutzwasser und einen Anschluss Regenwasser.



Bauumfang:

- 395 m Schmutzwasserkanal DN 150-200 PP**
- 410 m Regenwasserkanal DN 150-300 PP**
- 11 St. Revisionsschächte DN 1000PP**
- 52 St. Hausanschlüsse**



Anlagen auf privaten Grundstücken >>> Sache der Eigentümer:

u. a. Grundstückskontrollschacht gemäß § 9 Abs. 3 der Entwässerungssatzung des WAZ

- Anforderungen: - DIN EN 15383, Dichtheit, mind. **DN 400** (T < 1.800 mm)
- besser **DN > 800** (begehrbar)
- evtl. für Regenwasseranschluss

400er **Kunststoff** (Preis liegt vor)



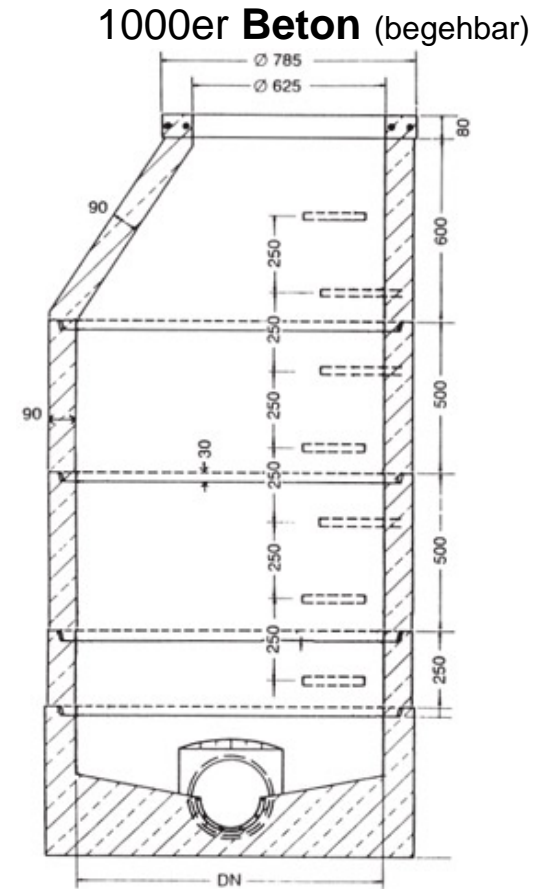
800er **Kunststoff**





Grundstückskontrollschacht gemäß § 9 Abs. 3 der Entwässerungssatzung des WAZ

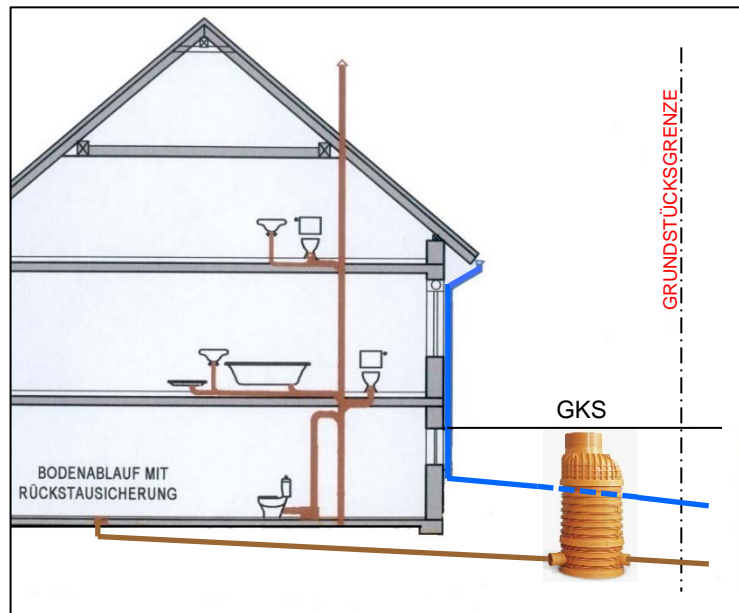
- Herstellungspflicht!
- Anforderungen: - DIN EN 15383, Dichtheit





Grundstückskontrollschacht (GKS)

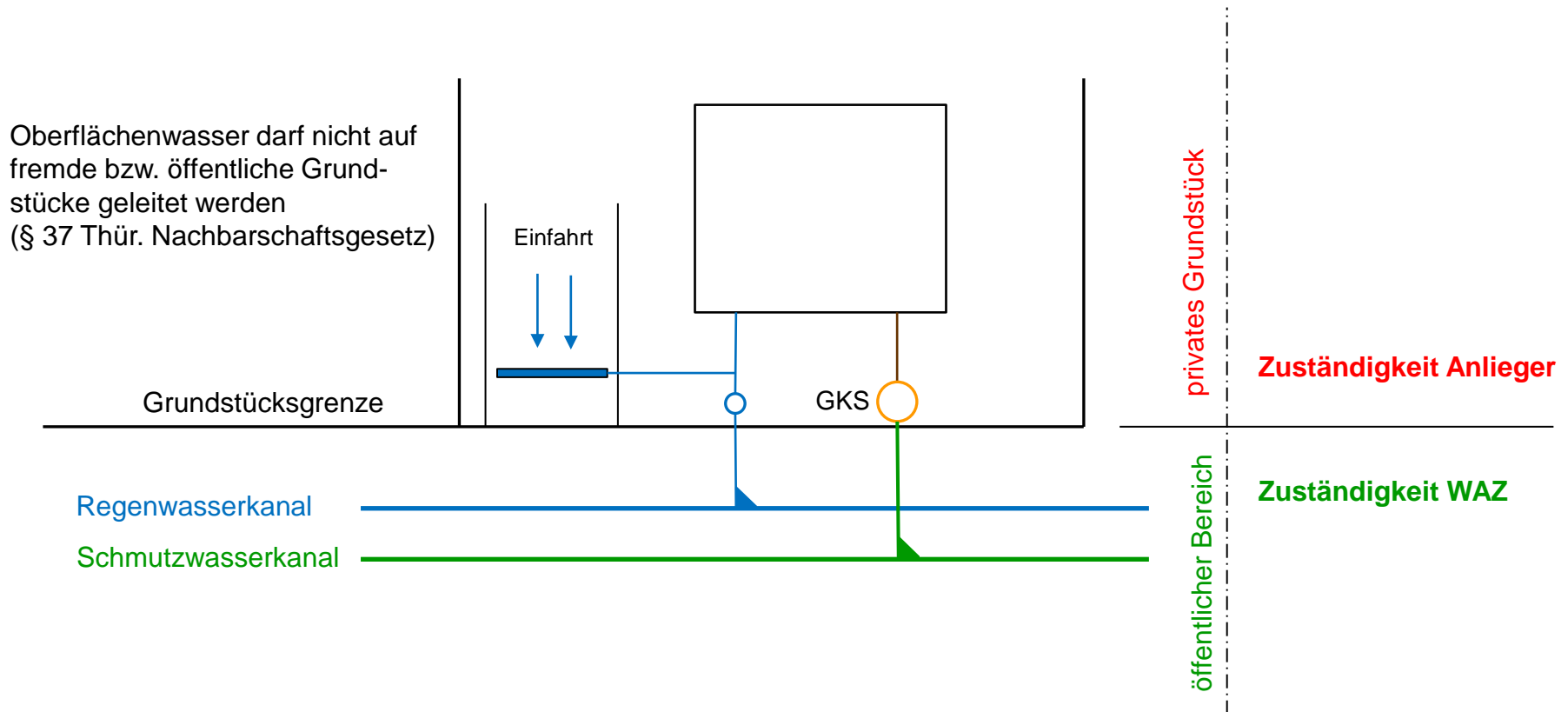
Fall A: Schacht auf privaten Grundstück (Standardfall)

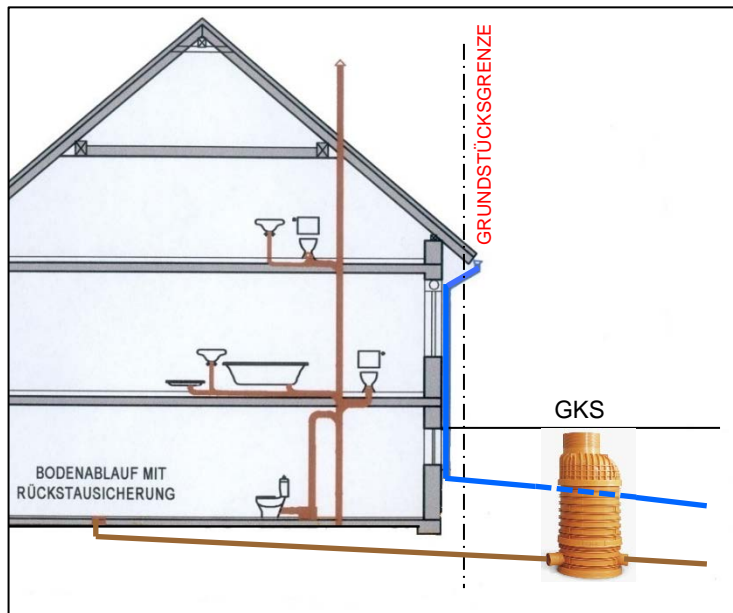


1. WAZ ermöglicht Herstellung mit Kanalbau
Eigentümer muss Baufirma des WAZ beauftragen!
2. Eigentümer erhalten vom WAZ **Einzelpreise** der Baufirma
(Kostenorientierung)
3. **Eigentümer beauftragt Baufirma**
oder Eigenleistung
oder andere Baufirma nach der öffentlichen Maßnahme



Fall A – Lageplan





Fall B – Schacht auf öffentlichem Grund (Sonderfall) **Keine Eigenleistung möglich!**

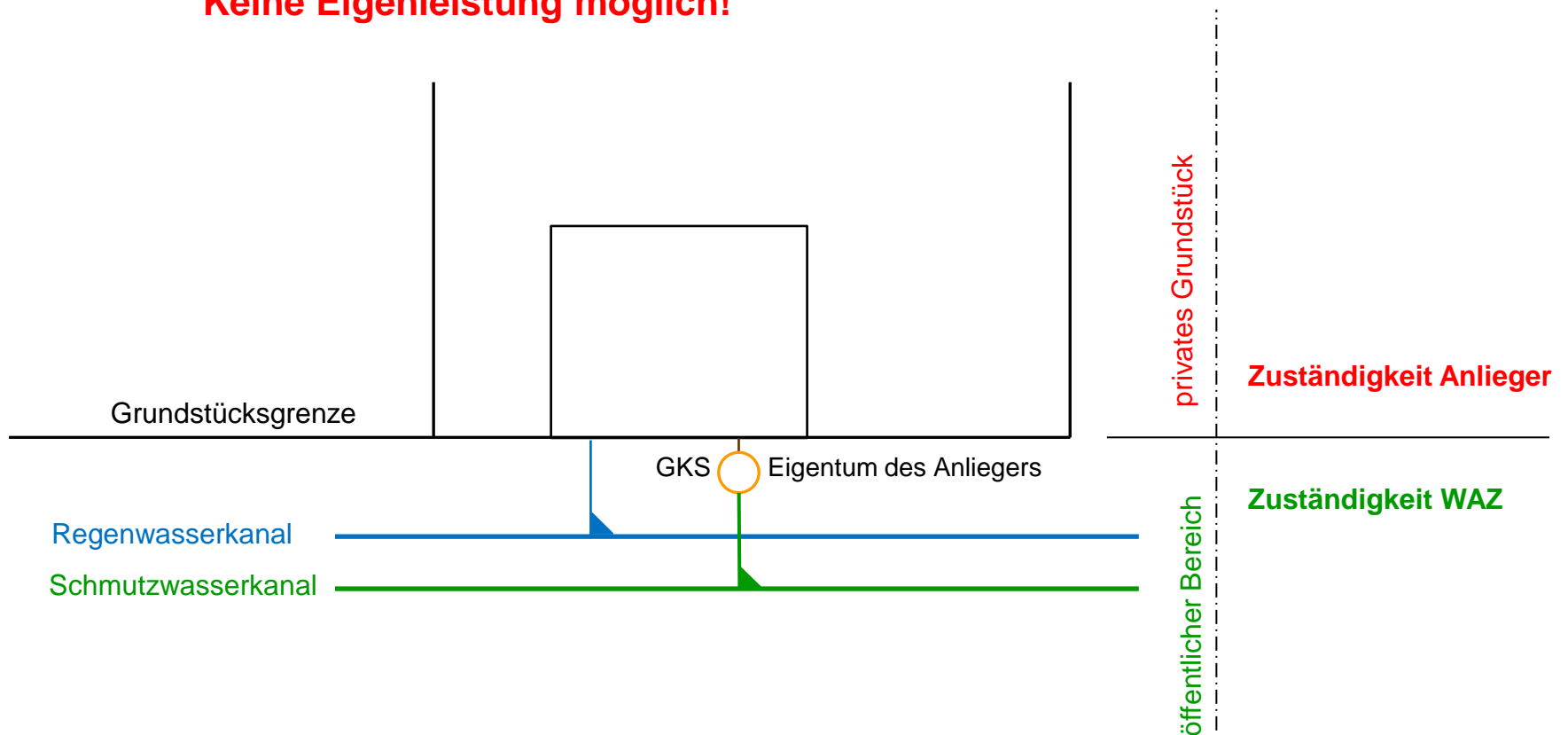
1. **Vereinbarung:** Eigentümer, Gemeinde, WAZ
Formular vom WAZ erhältlich
2. **Kostenplan** von WAZ an Eigentümer
3. Eigentümer unterzeichnet Vereinbarung
4. **Herstellung durch WAZ: Auftrag an Baufirma**
Nur bei unterzeichneter Vereinbarung!
5. **Erstattungsbescheid** von WAZ an Eigentümer



Grundstückskontrollschacht (GKS)

Fall B – Schacht auf öffentlichem Grund (Sonderfall)

Keine Eigenleistung möglich!





Fall C – für Zweitanschluss (Sonderfall)

Auf öffentlichen Grund keine Eigenleistung möglich!

Auf privatem Grund möglich.

Zweiter und jeder weitere Anschlusskanal immer kostenpflichtig!

1. Eigentümer stellt **Antrag** beim WAZ

Wenn WAZ zustimmt:

2. Eigentümer erbittet **Kostenangebot** von Baufirma

3. **Eigentümer** bestätigt dieses mit Unterzeichnung

4. **Vereinbarung mit WAZ erforderlich** → an Bauleiter WAZ

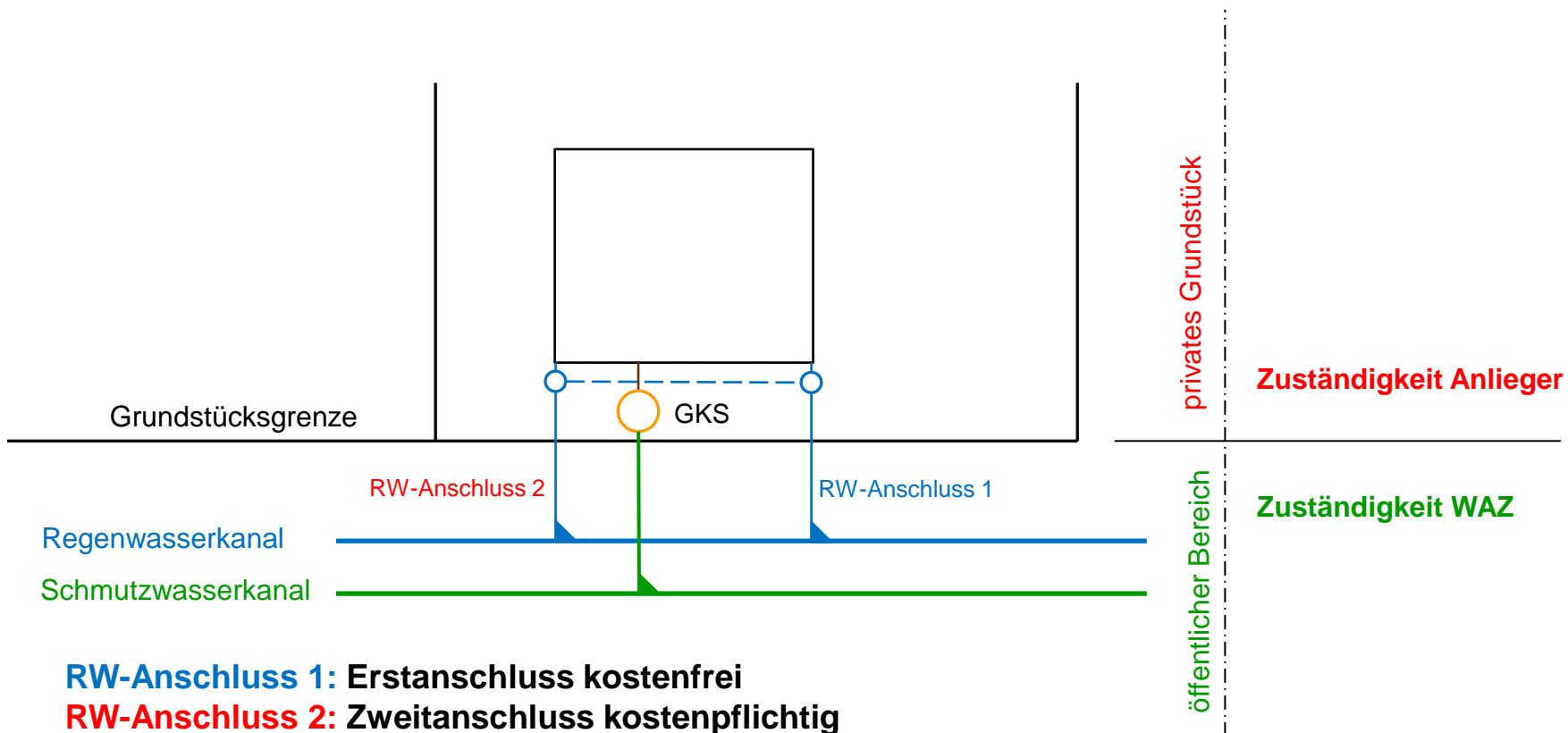
5. WAZ beauftragt Baufirma

6. **Erstattungsbescheid** von WAZ an Eigentümer, Eigentümer erstattet an WAZ



Anschlussbeispiel: **Zweitanschluss Regenwasserableitung**

Fall C – Zusammenführung verschiedener Anschlüsse auf dem Grundstück ist aufwendig, zweiter Anschluss ist wirtschaftlicher





- Umschluss**
- ↳ Regenwasser und Schmutzwasser trennen
 - ↳ Schmutzwasser zum HKS
 - ↳ Stilllegung KKA

Mit der Möglichkeit des Anschlusses an eine zentrale Kläranlage **müssen** sämtliche auf dem Grundstück anfallenden Schmutzwässer **unbehandelt** der zentralen Kläranlage zugeleitet werden.

Der WAZ „Eichsfelder Kessel“ wird Sie **mit separater Post rechtzeitig** darüber **informieren**, dass die vorhandenen **Kleinkläranlagen außer Betrieb zu nehmen** sind und das **gesamte** häusliche Schmutzwasser über den Hauskontrollschacht dem **Schmutzwasserkanal** zuzuleiten ist (**Umschlussaufforderung**).

Durch eine **zügige und koordinierte** Abwicklung der **Umschlüsse** und der damit verbundenen **Grundentleerung** stellen sich **wirtschaftliche Effekte** ein, die den Verband dazu bewogen haben, bei der **Grundentleerung unter diesen Bedingungen**, und **nur** in dem **vorgesehenen Zeitfenster, einen Anteil von 3 m³ Fäkalschlammabfuhr** zu übernehmen.

Eine Entsorgung **vor** der Umschlussaufforderung, d. h. **außerhalb des Zeitfensters**, erfolgt **nur** unter o. g. Bedingungen, wenn die **Dringlichkeit** im **Vorfeld** vom WAZ **bestätigt** und der **Termin rechtzeitig** so **abgestimmt** wird (keine Teilkostenübernahme)

Späterer Umschluss, also nach dem Zeitfenster, erfolgt wie üblich.



Rückstausicherung

Gegen den Rückstau des Abwassers aus dem Abwassernetz hat sich jeder Anschlussnehmer selbst zu schützen

Grundlage:

- DIN EN 12056, Entwässerungssatzung des Wasser- und Abwasserzweckverbandes „Eichsfelder Kessel“

Ursachen für Rückstau:

- kann in Abwasserkanälen durch Verstopfung jeglicher Art vorkommen
- kann im laufenden Betrieb nicht dauerhaft vermieden werden.

Rückstauenebene:

- Höhe der Straßenoberkante

Was ist gegen Rückstau zu schützen:

- Abwasseranfallstellen unterhalb der Rückstauenebene

Wie kann man sich schützen:

- Hebeanlage (Heben des Abwassers über die Rückstauenebene)
- Rückstauklappen

Was ist zu beachten:

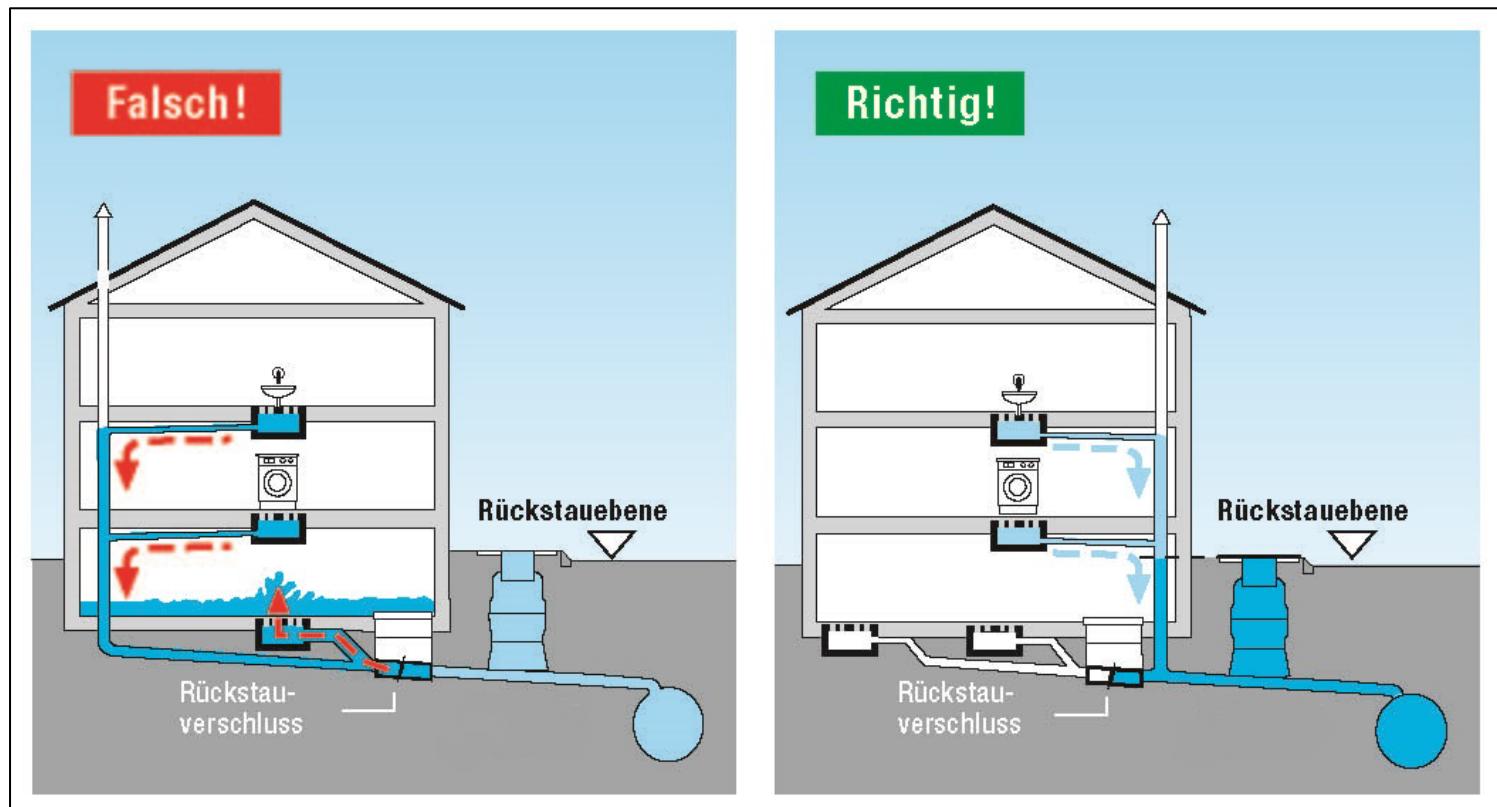
- Rückstausicherungen werden nach ihrem Einsatz für fäkalienhaltiges oder fäkalienfreies Abwasser unterschieden

Weitere Detailinformationen können Sie unter www.aqua-ing.de im Rückstauhandbuch nachlesen.



Einbau ist ein Fall für den Profi

Ist der richtige Rückstauverschluss ausgewählt, folgt der fachgerechte Einbau. Hier ist besonders zu beachten, dass die Rückstausicherung niemals direkt in die Hauptgrundleitung eingebaut wird. Denn bei dieser Variante würden auch Ablaufstellen über den Verschluss entwässern, die über der Rückstauenebene liegen. Bei einem Rückstau schließt das Rückstauaggregat und verhindert so das Eindringen von Abwasser in das Gebäude. Werden aber während des Rückstaus die oberhalb der Ablaufstellen liegenden Ablaufstellen genutzt, füllt sich die Grundleitung und dieses Abwasser tritt über die Anschlüsse im Keller aus. Man überflutet sich also selbst. Damit das nicht passiert, dürfen nur solche Ablaufstellen über einen Rückstauverschluss entwässert werden, die tatsächlich rückstaugefährdet sind.





Vorbereitungen auf dem Grundstück

§ 11 ES WAZ

Herstellung und Prüfung der Grundstücksentwässerungsanlage

Eigentümer verantwortlich:

- herstellen und ändern > **Verband anzeigen**
- Abdecken erst mit Erdstoff nach Abstimmung mit Verband
- Eigentümer haftet auch für Verstopfung an seiner Anlage

Zweckverband verantwortlich:

- erteilt Zustimmung (§ 10 Abs. 3 ES WAZ)
- unterhält bis Grundstücksgrenze (bis GKS)





5. Gebühren/Beiträge

5.1. Beitragsrechtliche Auswirkungen dieser Maßnahme:

41 T€ werden erhoben

- geringster Beitrag ca. 1.000 €
- höchster Beitrag ca. 3.600 €

Bisher wurden in Hauröden Beiträge von 220 T€ erhoben!

5.2. Beitragserhebung:

- Beitragshöhe
- Beitragsberechnung
- Zeitpunkt der Erhebung/Fälligkeit



Beitragserhebung ↩

Nach Thüringer Kommunalabgabengesetz (ThürKAG) vom 17.12.2004

1. **Unbebaute Grundstücke** erst wenn sie **bebaut werden**.
2. **Bebaute Grundstücke** nach Anzahl der Vollgeschosse.
 - ein Vollgeschoss: Faktor 1,0
 - zwei Vollgeschosse: Faktor 1,5
 - drei Vollgeschosse: Faktor 2,0
3. **Übergroße Grundstücke Kappungsgrenze** bei **1.117** m² für Grundstücke mit Ein- und Zweifamilienhäuser.



Wofür Beiträge? → Anschluss, Beteiligung an den Investitionen nach Globalkalkulation

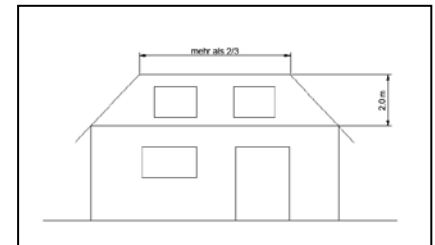
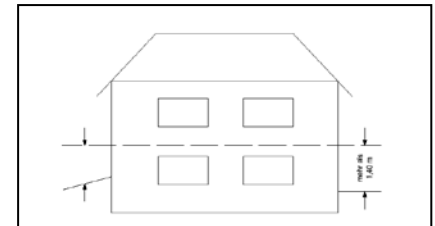
Beitragshöhen

Beitragssätze (errechnet für gesamten Verband):

Teilbeitrag Kläranlage/Sammler:	0,45 €
Teilbeitrag innerörtliches Kanalnetz:	2,11 €
Gesamtbeitragssatz:	2,56 €

Vollgeschosse sind solche

- deren Deckenoberkante im Mittel mehr als 1,40 m über die Geländeoberfläche hinausragt
- die über mindestens 2/3 ihrer Grundfläche eine lichte Höhe von 2,00 m haben.





Berechnung:

Grundstücksfläche x Vollgeschossfaktor = *Bemessungsmaßstab*

Bemessungsmaßstab x Beitragssatz = *Beitragshöhe*

Fälligkeit:

Drei Monate nach Bekanntgabe des Beitragsbescheides.

Eine Stundung/Ratenzahlung von Beitragsforderungen ist grundsätzlich möglich.

Der derzeitige jährliche Stundungszinssatz beträgt 0,32 %.



Abwassergebühren (für den laufenden Aufwand)

Grundgebühr:

abhängig von Größe Wasserzähler

Bsp.: $Q_n = 2,5 \text{ m}^3/\text{h}$

120,00 €/Jahr

Verbrauchsabhängige Gebühren

Kanalbenutzung:

Grundstücke **mit** Anschluss an eine öffentliche Kläranlage

2,15 €/m³

Grundstücke **ohne** Anschluss an eine öffentliche Kläranlage

0,99 €/m³

Fäkalschlamm Entsorgung:

Aufnahme aus Grundstückskläranlage, Abfuhr zur KA und Klärung

47,24 €/m³

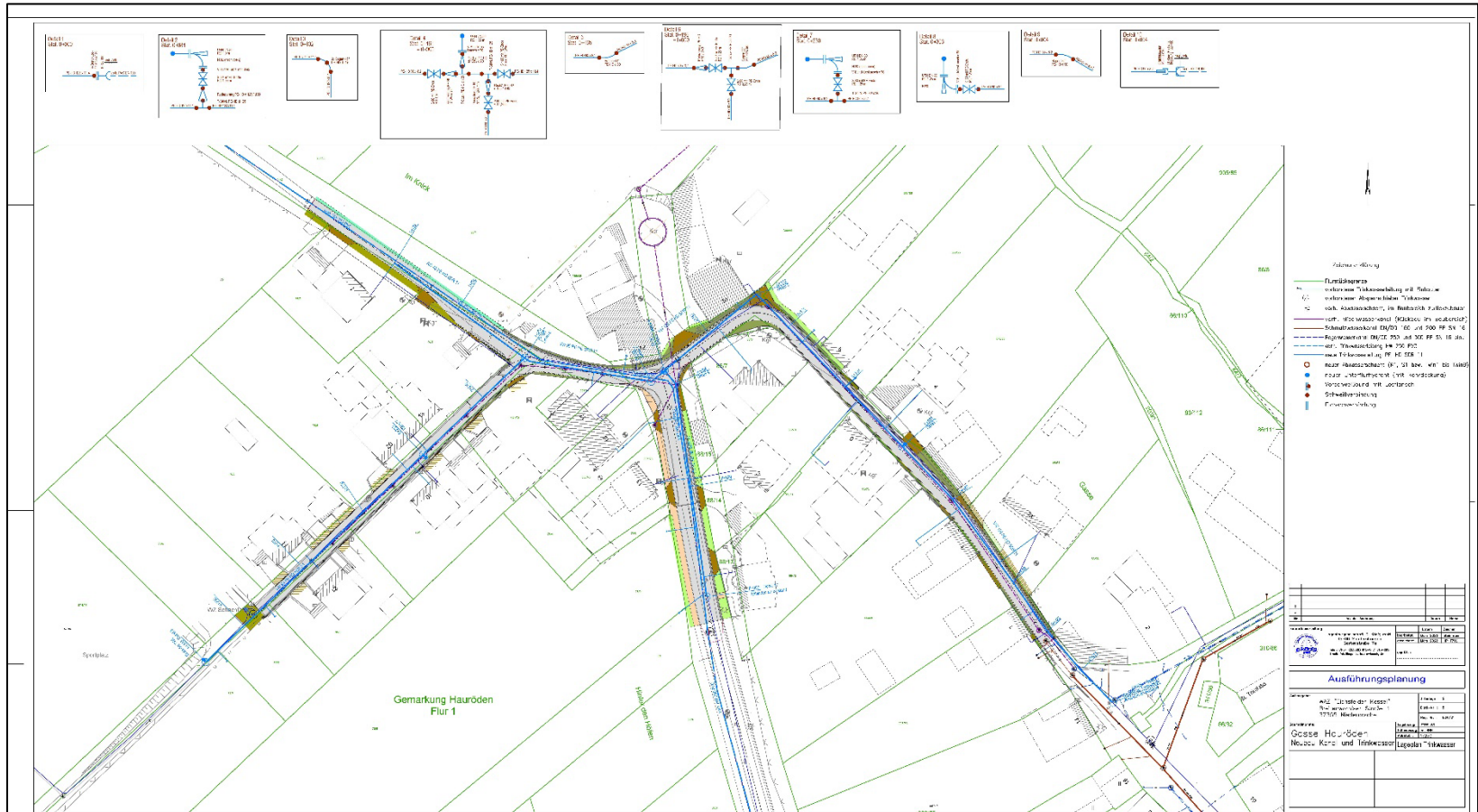
Niederschlagswasserbeseitigung:

Anteiliger Aufwand, erhoben pro m² Fläche

0,42 €/m²



Planung





Erläuterungen:

- 6.1. Allgemeines**
- 6.2. Hausanschluss (TW) – Kostenerstattung**
- 6.3. Leistungen des Kunden**
- 6.4. Potentialausgleich**
- 6.5. Wasserzähleinrichtung**
- 6.6. Gartenzähler**
- 6.7. Poolbefüllung**



6.1. Allgemeines

357 m Trinkwasserleitung d_A 90-125 PE 100

200 m Hausanschlussleitungen d_A 32-40 PE

25 St. Hausanschlüsse

Im Normalfall (< 15 m Länge, korrekte Hauseinführung)
Kostenübernahme für Hauptleistungen durch Verband
(nicht Wiederherstellung Oberfläche!)



6.2. Hausanschluss (TW)

- Erneuerung bestehender Hausanschlüsse nach Vorgabe WAZ:
 - Kostenübernahme WAZ

- Erneuerung bestehender Hausanschlüsse aus Interesse des Kunden:
 - Antrag
 - Angebot WAZ
 - Kostenübernahme vom Kunden

- Rückbau bestehender **Zweit**hausanschlüsse:
 - Antrag
 - Angebot WAZ
 - Kostenübernahme vom Kunden

Abtrennung von der HVL im Zuge der Baumaßnahme – kostenfrei!



6.3. Leistungen des Kunden

auf seinem Grundstück (§ 10 Abs. 3 AVBWasserV) :

- **Schaffung der baulichen Voraussetzung** für die sichere Errichtung des Hausanschlusses
- **Wiederherstellung befestigter oder bepflanztter Oberflächen**



6.4. Potentialausgleich

Im Zuge der Erneuerung von Hausanschlüssen ist das Wasserversorgungsunternehmen berechtigt, metallische Wasserleitung durch Kunststoffleitungen zu ersetzen. Dies kann u. U. dazu führen, dass Schutzerdungen unterbrochen und dadurch wirkungslos werden mit der Folge, dass vom Anschlussnehmer für seine elektrischen Anlagen ein sogenannter "Potentialausgleich" zu schaffen ist. Die Kosten eines solchen "Potentialausgleiches" sind vom Anschlussnehmer und nicht vom Wasserversorgungsunternehmen zu tragen.

(Kommentar zum § 10 der AVBWasserV)



6.5. Wasserzähleinrichtung

Wasserzähler sind in der Regel im Inneren des Gebäudes – nahe der straßenwärts gelegenen Hausaußenwand – an einem frostsicheren Ort so anzubringen, dass sie zugänglich sind, leicht abgelesen, ausgewechselt und überprüft werden können.

(Hausanschlussraum DIN 18012)(DIN 1988 Teil 200 Ziffer 11.3)

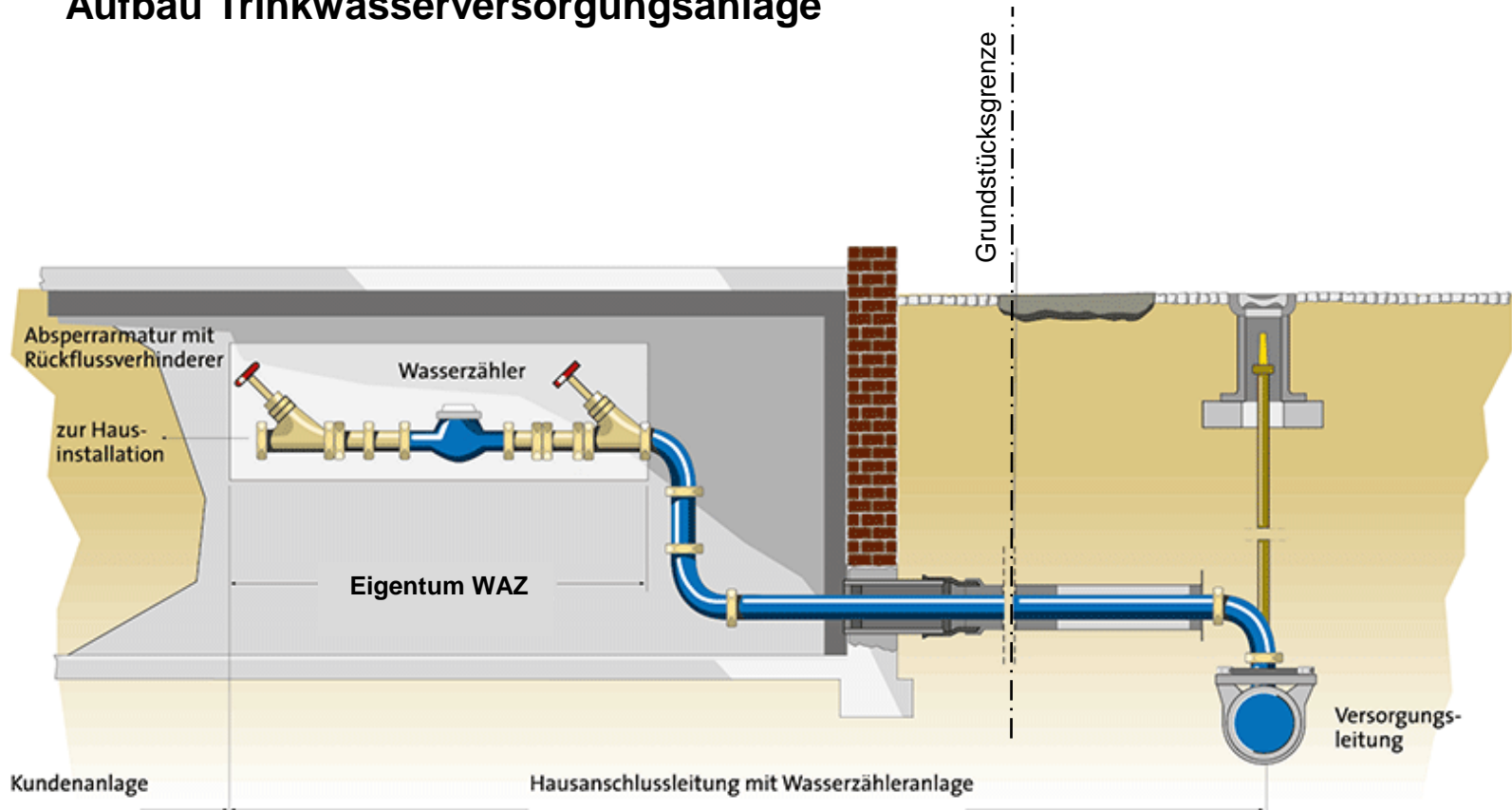
Das Wasserversorgungsunternehmen kann verlangen, dass der Anschlussnehmer auf eigene Kosten an der Grundstücksgrenze einen geeigneten Wasserzählschacht herstellt, wenn:

1. Das Grundstück unbebaut ist.
2. Die Anschlussleitung unverhältnismäßig lang ist (d. h. Anschlusslänge > 15 m) oder nur unter besonderen Erschwernissen verlegt werden kann.
3. Kein Raum zur frostsicheren Unterbringung des Zählers vorhanden ist.

(§ 11 AVBWasserV sowie Pkt.7 der Ergänzenden Bestimmungen des WAZ zur AVBWasser V)

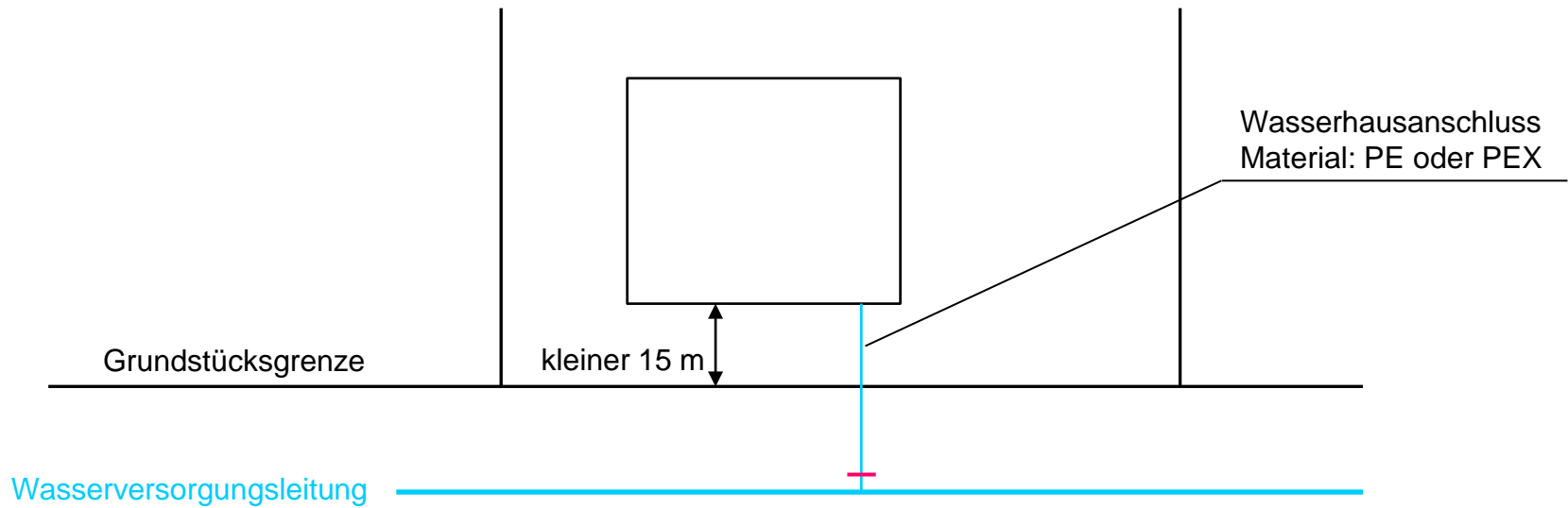


Aufbau Trinkwasserversorgungsanlage



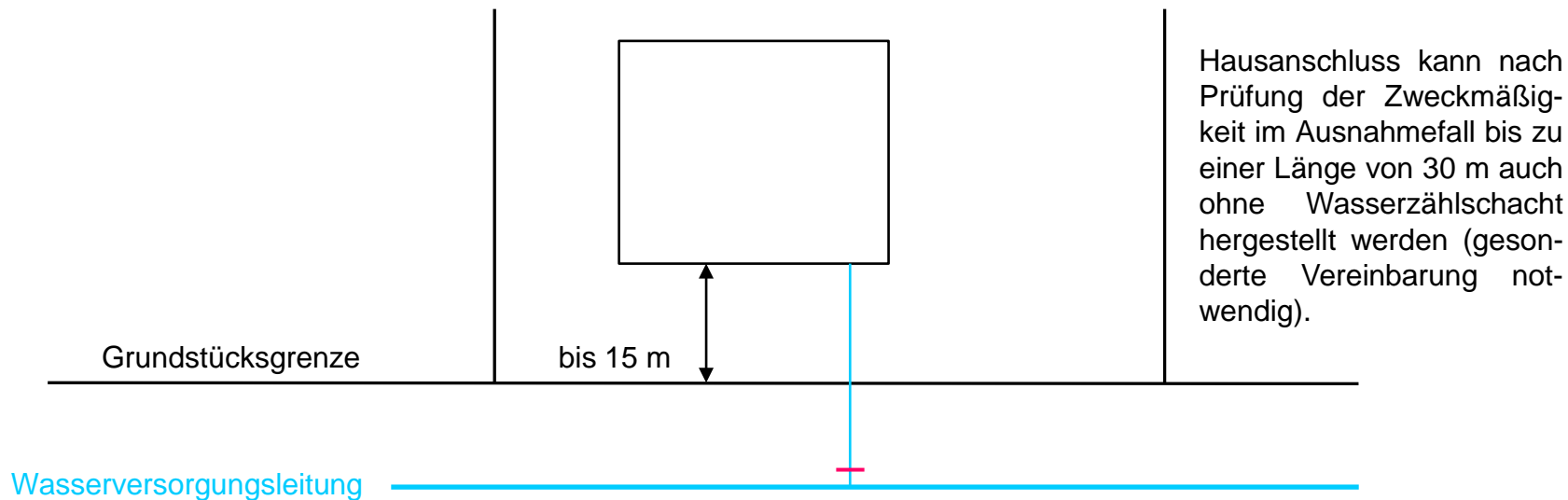


Trinkwasserhausanschluss kleiner 15 m



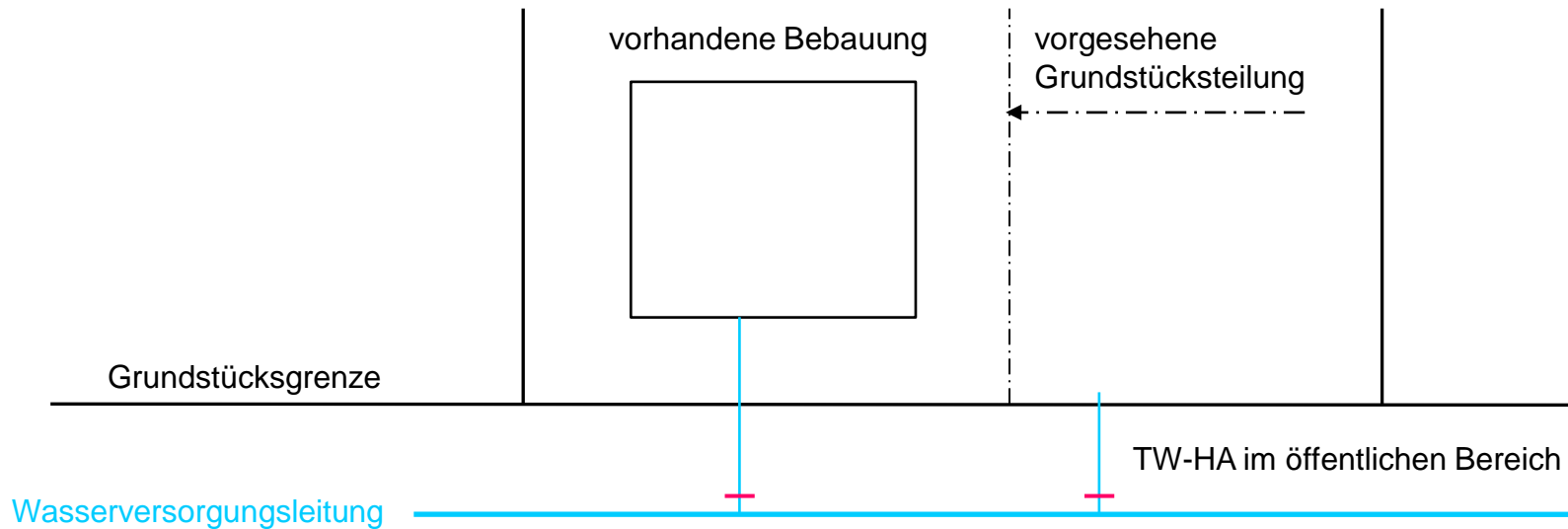


Trinkwasserhausanschluss bis 15 m





Zweitanschluss, Interesse prüfen! → Geringe/keine Kosten.





6.6. Gartenzähler

- Vertragsabschluss zwischen WAZ und Kunde.
- Nutzung von Frischwasser zur Gartenbewässerung oder Tierversorgung, welches nicht dem öffentlichen Kanalsystem zugeführt werden darf.
- Für die bezogene Frischwassermenge wird keine Abwassergebühr berechnet.
- Der Kunde installiert auf seinem Grundstück einen geeichten Zwischenzähler mit Einbaugarnitur für die Gartenbewässerung. Dieser ist gegen Kostenerstattung vom WAZ zu beziehen.
- Der Wasserzähler unterliegt der Eichpflicht und ist alle 6 Jahre zu wechseln. Die Kosten für den Wasserzähler sind durch den Kunden zu tragen. Für den Gartenzähler werden keine Grundgebühren erhoben.
- Allgemeine Preise:

• geeichter Wasserzähler $Q_n = 2,5 \text{ m}^3/\text{h}$	→	30,00 €	
• Wasserzählereinbaugarnitur	→	50,00 €	
• Abnahme der Gartenzähleranlage	→	43,00 €	= 123,00 €
<hr/>			
• turnusmäßiger Wechsel alle 6 Jahre	→	45,00 €	
• neuer Wasserzähler und Material	→	40,00 €	= 85,00 €



6.7. Poolbefüllung

Gemäß § 54 Wasserhaushaltsgesetz ist Poolwasser als Abwasser zu betrachten, da es sich um durch häuslichen oder sonstigen Gebrauch in seinen Eigenschaften verändertes Wasser handelt. Dieses muss daher generell über die Schmutz- oder Mischwasserkanalisation einer kommunalen Kläranlage zugeführt oder über eine private Kleinkläranlage vorgereinigt werden.

Über einen sogenannten Gartenzähler darf **kein Wasser zur Poolbefüllung** entnommen werden.

Eine Befüllung mit Wasser aus dem öffentlichen Netz über **Standrohre oder aus anderen öffentlichen Entnahmestellen** ist gemäß der ergänzenden Bestimmungen Nr. 13 des WAZ „Eichsfelder Kessel“ **NICHT** erlaubt! Eine unerlaubte Entnahme von Trinkwasser kann nach § 23 AVBWasserV eine Vertragsstrafe nach sich ziehen.



7. Bauablauf

Baubeginn: 22. KW 2022

Bauende: 41. KW 2023

- **Beweissicherung** > durch WAZ
- **Baustellenorganisation** > durch Baubetrieb TWE
- **Verkehrsorganisation** > durch Baubetrieb TWE

Ansprechpartner:

Hr. Heinevetter, Bauleitung TWE Tel.: 0171 8310263

Michael Fiedler-Barth, Bauleitung WAZ Tel.: 0151 52740208

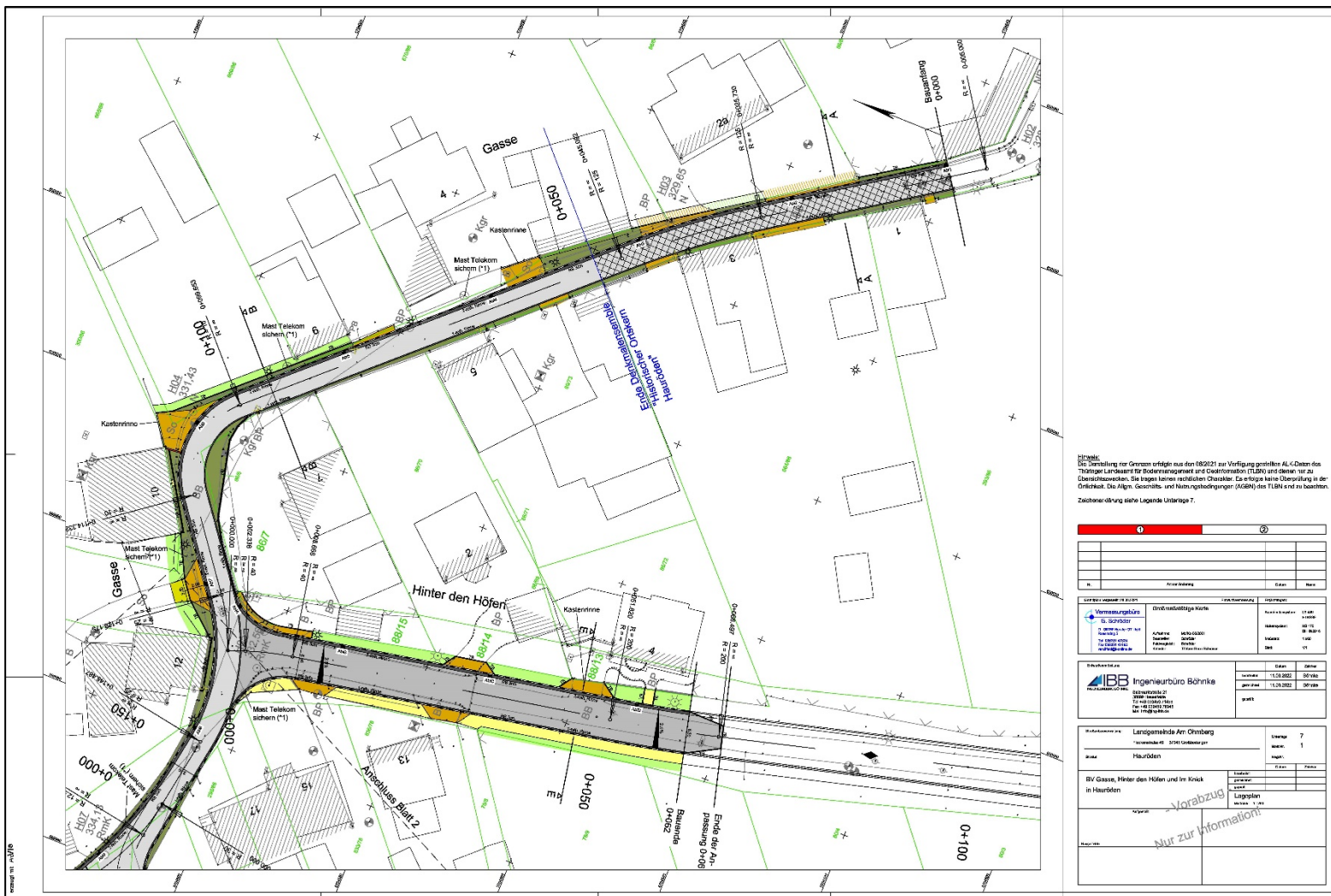
Oliver Thiele, WAZ Tel.: 036076 569-0

Ronald Axt, IB König Tel.: 0172 3402606



Vielen Dank für Ihre Aufmerksamkeit!

Im Anschluss erhalten Sie Informationen zu den Beiträgen, zum Umschluss und zur Außerbetriebnahme der Kleinkläranlage.



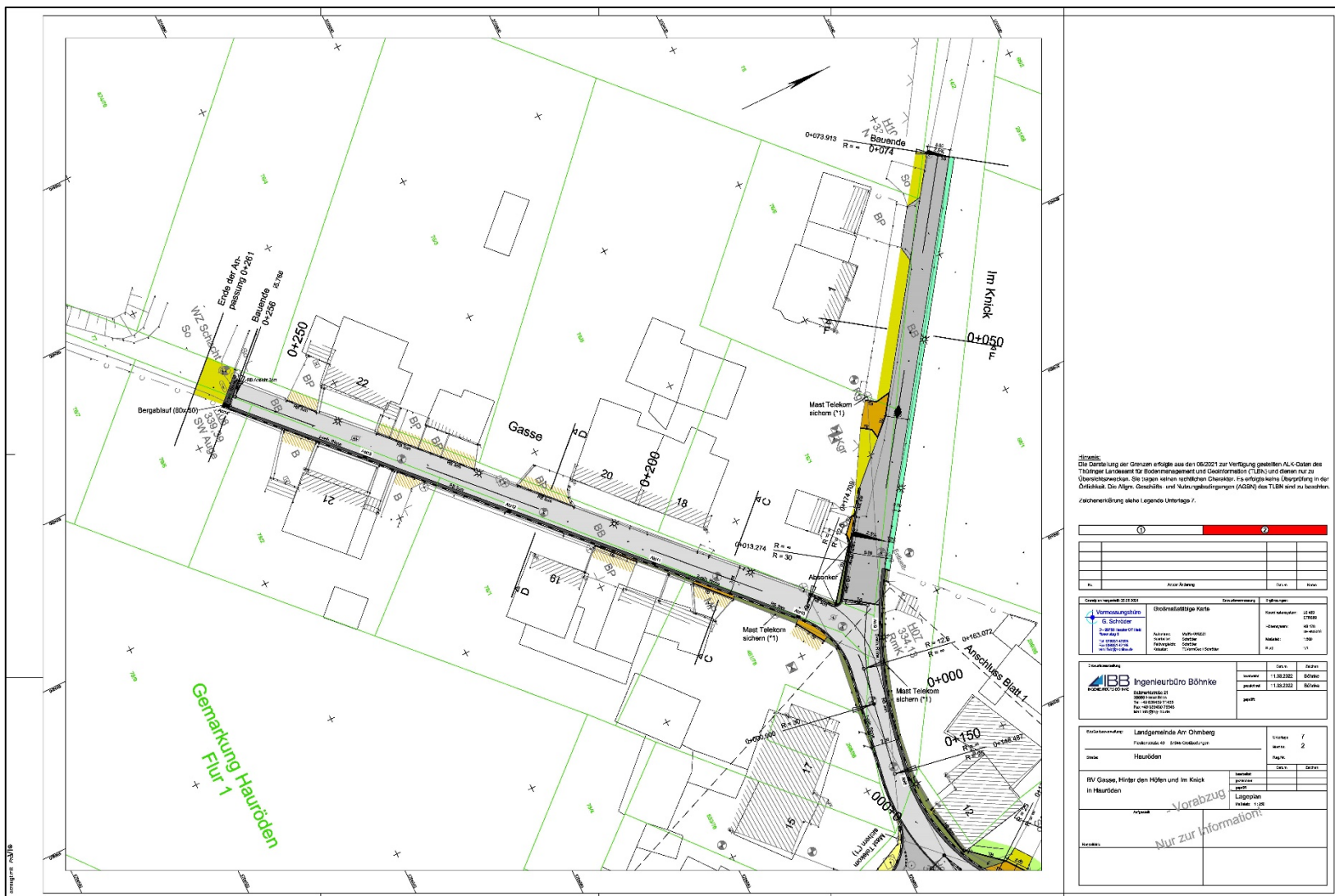
Hinweis:
 Die Darstellung vor Grenzen erfolgt nur auf den 08/2021 zur Verfügung gestellten ALI-Dateien des
 Themas per Landbesitz für Bodenmanagement und Cadastrektion (LBM) und dienen nur zu
 Orientierungszwecken. Sie tragen keinen rechtlichen Charakter. Es erfolgt keine Überprüfung in der
 Ortskarte. Die Abgr., Geodätis. und Nennungsbedingungen (ZGN) des LBM sind zu beachten.
 Zeichenerklärung siehe Legende Unterdarstellung 7.

0		1	
Nr.	Veränderung	Datum	Person

Vermessungsbüro G. Schöberl L. Amberg-Weiden Tel. 09341-12345 www.gschobert.de	Direktionsfähige Karte Ausgabe: 17.06.2020 Maststab: 1:500 Kontext: 1:500 Blatt: 61
---	--

IBB Ingenieurbüro Böhne Eckhartstraße 2 97816 Haßfurt Tel. 09341-12345 www.ibb-boehne.de	Stand 13.05.2022 Datum 05.05.2022
---	--

Projektname Landschaftsamt Am Ohmberg	Blatt 7
Ort Hauröden	Blatt 1
IV Gasse, Hinter den Höfen und Im Knick	Blatt 1
In Hauröden	Blatt 1
Legende	Blatt 1



Hinweis:
 Die Darstellung der Grenzen erfolgte aus den 06/2021 zur Verfügung gestellten ALK-Daten des Thüringer Landesamt für Bodenmanagement und Geoinformation (TLBG) und dienen nur zu Überwachungs- und Kontrollzwecken. Bei topografischen Veränderungen ist eine Überprüfung in der Öffentlichkeit, die Abg., Geschäfte- und Nutzungsbedingungen (AGBN) des TLBG sind zu beachten. Zeichenerklärung siehe Legende Unterlage 7.

①		②													
<table border="1"> <tr> <td>No.</td> <td>Arten-Nr.</td> <td>Arten-Nr.</td> <td>Arten-Nr.</td> </tr> <tr> <td> </td> <td> </td> <td> </td> <td> </td> </tr> <tr> <td> </td> <td> </td> <td> </td> <td> </td> </tr> </table>				No.	Arten-Nr.	Arten-Nr.	Arten-Nr.								
No.	Arten-Nr.	Arten-Nr.	Arten-Nr.												
<table border="1"> <tr> <td> Gemarkung: 23.05.2022 G. Schöler 2. 01.2022 01.01.2022 01.01.2022 01.01.2022 </td> <td> Urdokument: Karte 1:500 1:500 1:500 1:500 1:500 </td> <td> Grundbesitzer: 1:500 1:500 1:500 1:500 </td> <td> Eigentümer: 1:500 1:500 1:500 1:500 </td> </tr> </table>				Gemarkung: 23.05.2022 G. Schöler 2. 01.2022 01.01.2022 01.01.2022 01.01.2022	Urdokument: Karte 1:500 1:500 1:500 1:500 1:500	Grundbesitzer: 1:500 1:500 1:500 1:500	Eigentümer: 1:500 1:500 1:500 1:500								
Gemarkung: 23.05.2022 G. Schöler 2. 01.2022 01.01.2022 01.01.2022 01.01.2022	Urdokument: Karte 1:500 1:500 1:500 1:500 1:500	Grundbesitzer: 1:500 1:500 1:500 1:500	Eigentümer: 1:500 1:500 1:500 1:500												
<table border="1"> <tr> <td> IBB Ingenieurbüro Böhmke 01053 1000 01053 1000 01053 1000 01053 1000 </td> <td> Datum: 1.09.2022 1.09.2022 1.09.2022 1.09.2022 </td> <td> Blatt: 1:500 1:500 1:500 1:500 </td> <td> Maßstab: 1:500 1:500 1:500 1:500 </td> </tr> </table>				IBB Ingenieurbüro Böhmke 01053 1000 01053 1000 01053 1000 01053 1000	Datum: 1.09.2022 1.09.2022 1.09.2022 1.09.2022	Blatt: 1:500 1:500 1:500 1:500	Maßstab: 1:500 1:500 1:500 1:500								
IBB Ingenieurbüro Böhmke 01053 1000 01053 1000 01053 1000 01053 1000	Datum: 1.09.2022 1.09.2022 1.09.2022 1.09.2022	Blatt: 1:500 1:500 1:500 1:500	Maßstab: 1:500 1:500 1:500 1:500												
<table border="1"> <tr> <td> Projektname: Landgemeinde Am Ohrnberg Projekt-Nr.: 1906/2022-001 Ort: Hauröden Objekt: R/V Glasen, Hinter den Höfen und Im Knick In: Hauröden </td> <td> Urtitel: 7 Blatt: 2 Maßstab: 1:500 Datum: 1.09.2022 </td> <td> Status: <input type="checkbox"/> fertig Status: <input type="checkbox"/> in Arbeit Status: <input type="checkbox"/> geplant Status: <input type="checkbox"/> nicht </td> <td> Legende: <input type="checkbox"/> Vorabzug Legende: <input type="checkbox"/> Nur zur Information </td> </tr> </table>				Projektname: Landgemeinde Am Ohrnberg Projekt-Nr.: 1906/2022-001 Ort: Hauröden Objekt: R/V Glasen, Hinter den Höfen und Im Knick In: Hauröden	Urtitel: 7 Blatt: 2 Maßstab: 1:500 Datum: 1.09.2022	Status: <input type="checkbox"/> fertig Status: <input type="checkbox"/> in Arbeit Status: <input type="checkbox"/> geplant Status: <input type="checkbox"/> nicht	Legende: <input type="checkbox"/> Vorabzug Legende: <input type="checkbox"/> Nur zur Information								
Projektname: Landgemeinde Am Ohrnberg Projekt-Nr.: 1906/2022-001 Ort: Hauröden Objekt: R/V Glasen, Hinter den Höfen und Im Knick In: Hauröden	Urtitel: 7 Blatt: 2 Maßstab: 1:500 Datum: 1.09.2022	Status: <input type="checkbox"/> fertig Status: <input type="checkbox"/> in Arbeit Status: <input type="checkbox"/> geplant Status: <input type="checkbox"/> nicht	Legende: <input type="checkbox"/> Vorabzug Legende: <input type="checkbox"/> Nur zur Information												